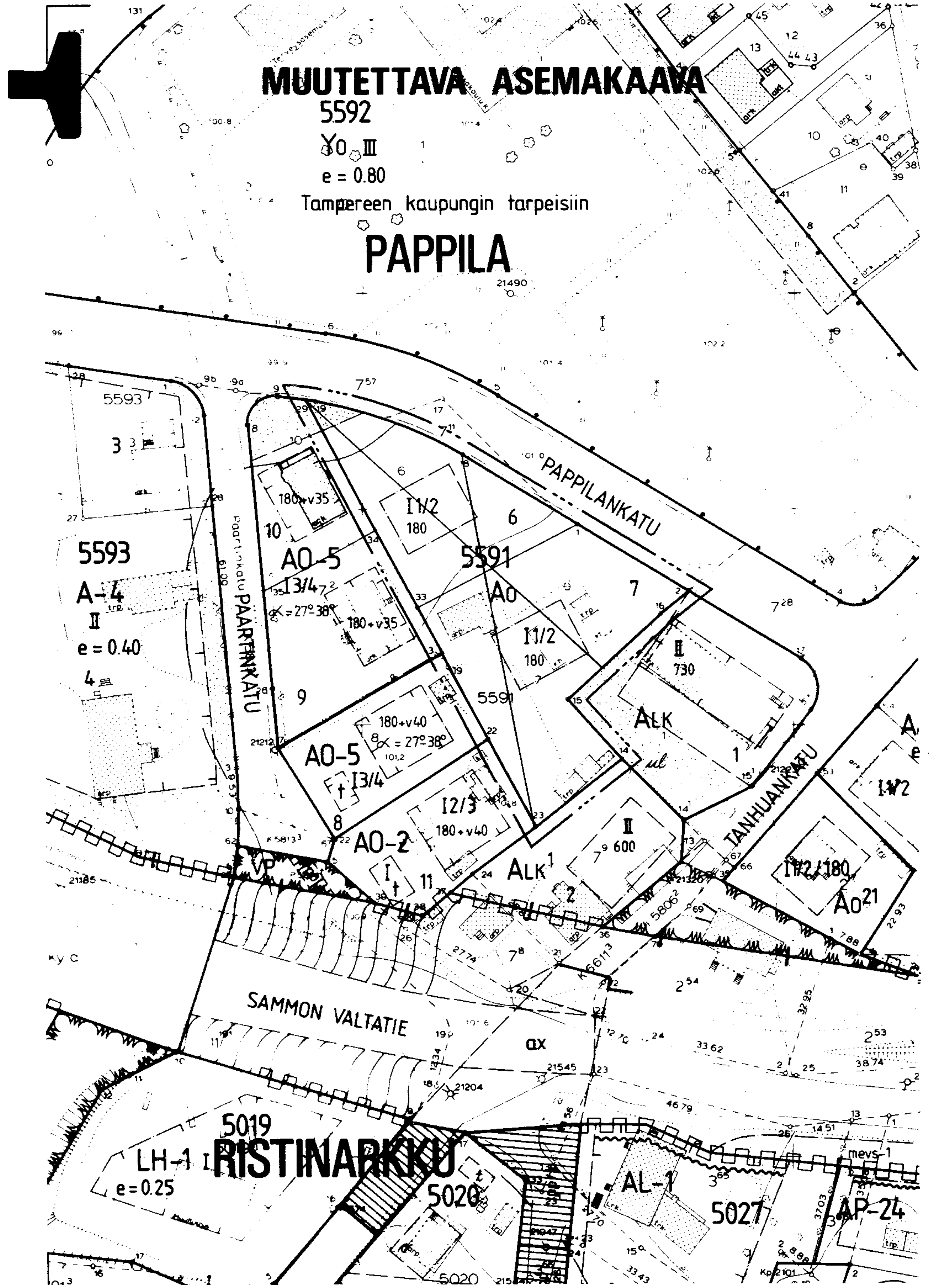

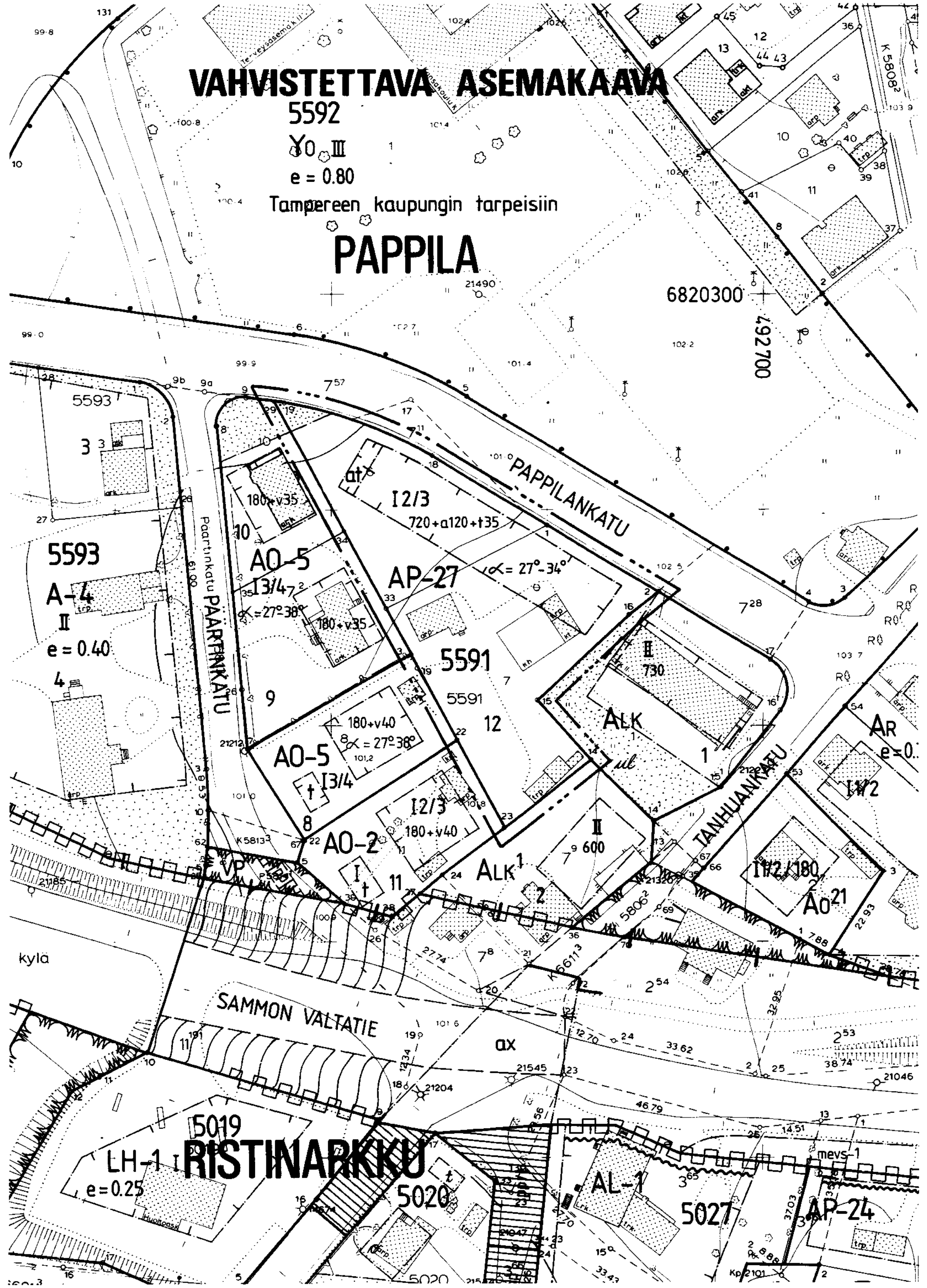

T A M P E R E

ASEMAKAAVAN MUUTOS

Kaupunginosa : PAPPILA
Kortteli n:o 5591
Tontit n:o 6 ja 7

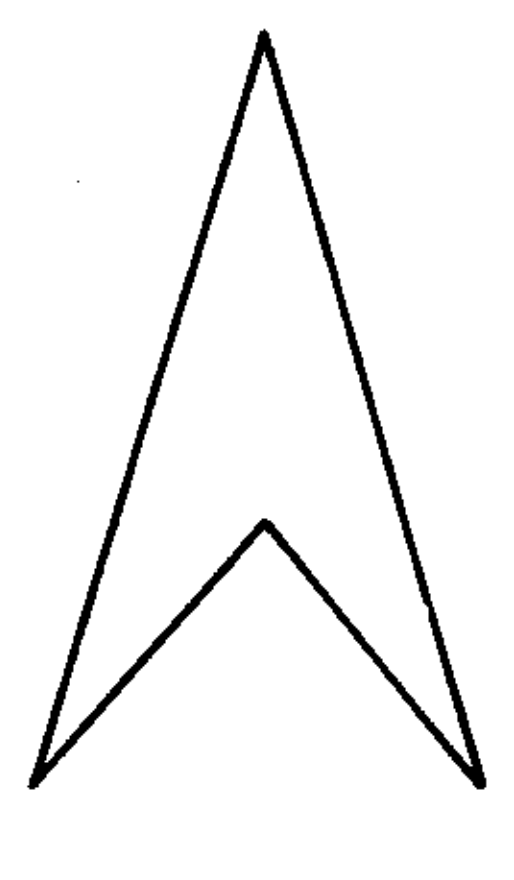

ASEMAKAAVAMERKINNÄT JA -MÄÄRÄYKSET:

AP-27	Asuinpientalojen korttelialue kytkettyjä tai erillisiä yksi- tai kaksiasuntoisia pientaloja varten. Rakennusten suurin sallittu yhtäjaksoinen pituus on 21 metriä. Rakennusten osien (max.21 metriä) ja vierekkäisten rakennusten porrastuksen on oltava vähintään 2 metriä tai niiden välisen etäisyyden vähintään 3 metriä.
—— ··· ——	3 m sen kaava-alueen ulkopuolella oleva viiva, jota vahvistaminen koskee.
———	Korttelin, korttelinosan ja alueen raja.
—·—·—	Eri kaavamääräysten alaisten alueenosien välinen raja.
———	Ohjeellinen tontin raja.
X	Risti merkinnän päällä osoittaa merkinnän poistamista.
PAPPIL	Kaupunginosan nimi.
5591	Korttelin numero.
12	Tontin numero.
720+a120+t35	Lukusarja, jossa ensimmäinen luku ilmoittaa sallitun asuntokerrosalan neliömetrimäärän, toinen luku ainoastaan autosuojatiloiksi sallitun ja kolmas luku ainoastaan taloustiloiksi sallitun kerrosalan neliömetrimäärän.
I	Roomalainen numero osoittaa rakennusten, rakennuksen tai sen osan suurimman sallitun kerrosluvun.
I2/3	Murtoluku roomalaisen numeron jäljessä osoittaa, kuinka suuren osan rakennuksen suurimman kerroksen alasta saa kaavassa lukumäärältään mainittujen kerrosten yläpuolella olevasta tilasta kerrosluvun estämättä käyttää kerrosalaan laskettavaksi tilaksi.
∠ = 27°-34°	Kattokaltevuus.
	Rakennusala.
at	Auton säilytyspaikan ja talousrakennuksen rakennusala.
	Istutettava alueen osa.

POISTETTAVAT ASEMAKAAVAMERKINNÄT JA -MÄÄRÄYKSET:

Ao180	Omakotirakennusten ja muiden enintään kahden perheen talojen korttelialue. Sallittu kerrosala enintään 180 m².
I1/2	Murtoluku roomalaisen numeron jäljessä osoittaa ullakkokerroksessa sallitun, kerrosalaan laskettavan rakennusoikeuden.
	Omakotitontille saa asuinrakennuksen lisäksi tehdä enintään 3,5 m korkeita taloustiloja enintään 40 m². Talousrakennuksen etäisyyden tonttirajasta on oltava vähintään 4 m. Erilleen rakennetun talousrakennuksen välimatkan asuinrakennuksesta on oltava vähintään 6 m.

YMPÄRISTÖN ASEMAKAAVAMERKINTÖJÄ JA -MÄÄRÄYKSIÄ:

AO-2	Erillispientalojen korttelialue.
AO-5	Erillispientalojen korttelialue.
ALK	Yhdistettyjen liike- ja asuntokerrostalojen korttelialue.
ALK1	Yhdistettyjen liike- ja asuntokerrostalojen korttelialue, jonka yhteenlaskettu kerrospinta-ala saa olla enintään merkityn numeron osoittama määrä.
PAPPILANKA	Kadun nimi.
═══	Katu.

MUUTETAAN 23.11.1965 VAHVISTETTUA ASEMAKAAVAA N:0 2350 / 30.04.1965.

0 10 20 30 40 50 100 150

Tampereen kaupungin kaavoitusvirasto asemakaavaosasto		
PAPPILA, 5591 / 6 ja 7	Asemakaavan muutos	
Kartta n:o 6618 Arkisto n:o 97202 H	Suunnittelija MIA SALORANTA	Tark. J.J.
	Piirtäjä KA	Mittakaava 1:1000
Tark. 19.8.1987	Pohjakartta tarkistettu 7.8.1987	
Pvm 28.7.1987 Jorma A. Sulkava Asemakaava-arkkitehti	KH 19.10.1987 KV—	YM—